

Mapa Empresarial de Extremadura



Mapa Empresarial de Extremadura es una Colección de entregas que analizará, de forma ordenada y visual, la realidad empresarial de la región con la intención de profundizar en su entendimiento y que sea útil para la toma de decisiones de todas las partes interesadas.

Este primer número, "Datos básicos de territorio y empresas," es una primera radiografía general de esta realidad empresarial, y al que le seguirán monografías por industrias, subindustrias e incluso actividades de las empresas extremeñas.

- *Resumen Ejecutivo*
- *Datos básicos del territorio*
- *Datos básicos de empresas*
 - *Sectores económicos*
 - *Tamaño y Localización*
 - *Manufacturas*
 - *Comercio al por mayor*
 - *Construcción*
 - *Agricultura, Ganadería*

Extremadura, con solo algo más de un millón de habitantes repartidos en dos de las provincias más grandes de España, la región concentra el 8,3% del territorio nacional pero apenas el 2,2% de la población. Así, la región tiene una densidad de población de 25 hab/km2 frente a los 96 hab/km2 de España: especialmente baja es la densidad en Cáceres que no llega a 20 hab/km2.

En cuanto a las actividades económicas, destaca la elevada importancia del Sector de la Agricultura, ganadería, silvicultura, que aporta un 8% al VAB de la Comunidad frente a un peso del 3% para el conjunto de España.

El sector Servicios tiene en Extremadura un menor peso en su economía que el que tiene para toda España (67% frente a 76%), lo que se debe a la gran aportación del sector agrario y ganadero y también el mayor peso de la industria en Extremadura (18% frente a 16% para toda España).

VAB	España	Extremadura
Agricultura	3%	8%
Industria	16%	18%
Construcción	6%	7%
Servicios	76%	67%

El reparto de compañías y empleo replica el de la población (dos tercios en Badajoz, un tercio en Cáceres), con un peso elevado de microempresas y pequeñas empresas. Aun así, la región concentra tres áreas tractoras de empresas medianas y grandes: un polo noreste en torno a Jaraíz de la Vera, un polo suroeste alrededor de Almendralejo y un corredor Casar de Cáceres-Don Benito, todos a distancia corta de los grandes nodos de distribución de Madrid, Sevilla y Lisboa.

En la estructura sectorial destaca un Top-5 que concentra tres cuartas partes de las ventas y más de la mitad del empleo: Comercio mayorista Industria alimentaria, Comercio minorista, Construcción y Agricultura-ganadería. Por empleo, el mayorista y el agro ocupan los primeros puestos.

Tamaño	Total Nacional	Extremadura
Microempresa	77,5%	81,2%
Pequeña	18,9%	16,2%
Mediana	2,9%	2,4%
Grande	0,7%	0,2%

- **Fuente: Total Nacional:** DIRCE. Extracción de Sociedades anónimas, Sociedades de responsabilidad limitada, Sociedades colectivas, Sociedades comanditarias y Sociedades cooperativas. DIRCE no incluye las empresas del Sector Agricultura, ganadería, silvicultura y pesca
- **Fuente Extremadura:** Directorio Empresarial de Extremadura de la Junta de Extremadura. Excluyendo sector Agricultura, ganadería, silvicultura y pesca

- Empresa Grande >= 250 empleados
- Empresa Media Entre 50 y 249 empleados
- Empresa Pequeña: Entre 10 y 49 empleados
- Microempresa: Hasta 9 empleados



En Manufacturas, el músculo lo pone la industria alimenticia (procesado de frutas, cárnicos, piensos etc), junto con nichos muy concentrados: en vidrio hueco una sola planta suma el 62% de las ventas del subsector y el 42% del empleo; en metalurgia, otra empresa alcanza el 80% de las ventas.



El comercio al por mayor es amplio pero fragmentado: 80% de las ventas y 64% del empleo se reparten entre microempresas y empresas pequeñas, con la excepción en equipos TIC donde una sola firma concentra el 61% de las ventas del nicho. En materias primas agrarias y animales vivos domina la venta de cereales (76%) seguida de animales vivos (22%).



Construcción es un sector atomizado: de las 1.531 empresas, el 79% son microempresas y el 19% son empresas pequeñas (no hay grandes). Además, es uno de los pocos donde Cáceres captura casi la mitad del negocio: las ventas se reparten 52% en Badajoz / 48% en Cáceres (solo lo superan Hostelería y Actividades administrativas a favor de Cáceres).



El sector agrario es diferencial: aporta ≈8% del VAB regional (España: ≈3%) y, visto desde el directorio empresarial, supera el 6% de las ventas y el 9,4% del empleo. Predominan formatos de pequeña escala, con un caso singular en avicultura, donde una empresa de tamaño Medio concentra el 83% de las ventas del subsector.

NOTA: Salvo que se indique lo contrario, la fuente utilizada para la redacción de este informe es el Directorio Empresarial de Extremadura publicado por Extremadura Empresarial de la Junta de Extremadura, obtenidos de las Cuentas Anuales depositadas en el Registro Mercantil. Por ello, estos son los últimos datos disponibles los cuales son referidos a las anualidades de 2022-2023.



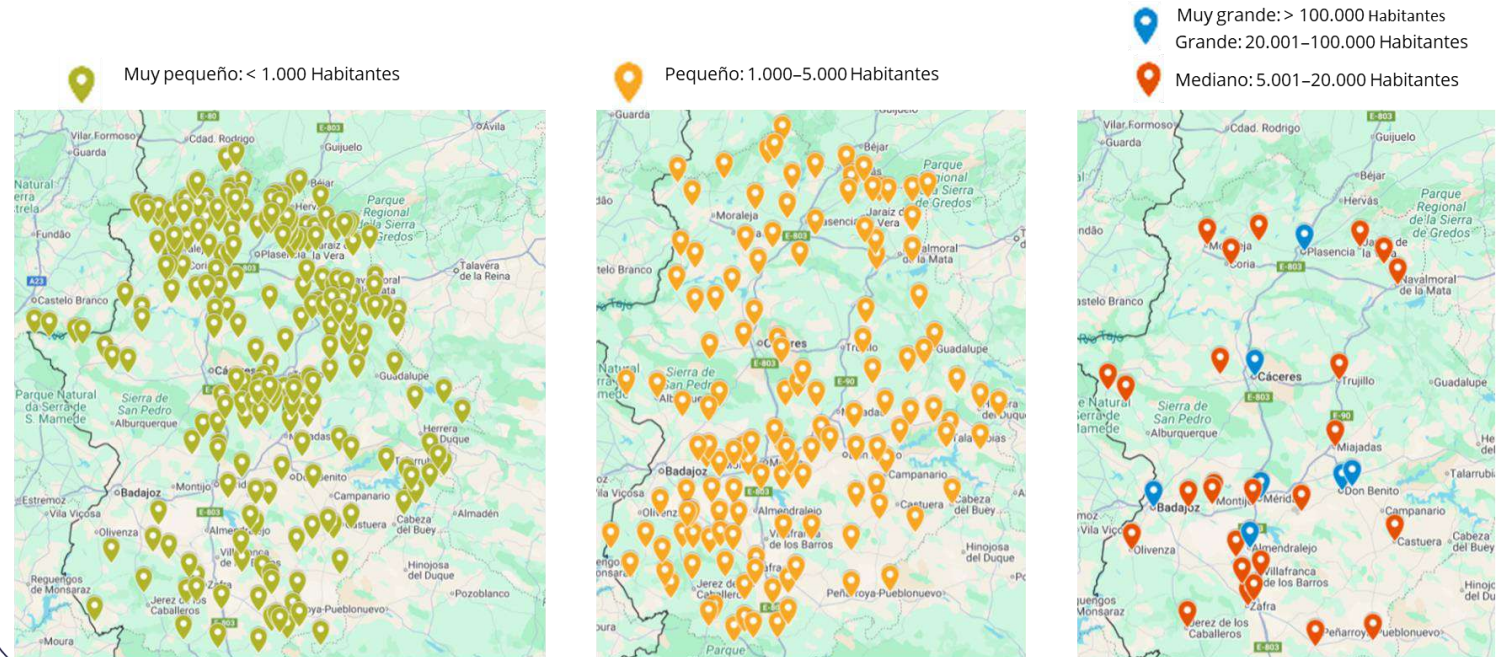
Datos básicos del territorio

- Badajoz y Cáceres son, en este orden, las dos provincias más grandes de España. En conjunto ocupan el 8,3% del territorio y, sin embargo, solo albergan el 2,2% de la población: poco más de un millón de habitantes en toda la Comunidad.
- Badajoz representa el 52% de la superficie de Extremadura y el 63% de su población (casi 700 mil habitantes).
- Cáceres tiene una extensión solo ligeramente menor que Badajoz, pero su población es de 388 mil habitantes: 277 mil menos que Badajoz.
- La densidad de población de Cáceres es de 19,56 hab/km²; la sexta más baja de España (la densidad de población media nacional es de 96,06 hab/km²). Badajoz tiene una densidad de población de 30,60 hab/km², ocupando el puesto 37 de las 52 provincias españolas.

	Superficie Km2	Población	Densidad de Población	
Badajoz	21.766 52% Extremadura (1/52 España)	666.029 63% Extremadura (25/52 España)	30,60 (37/52 España)	
Cáceres	19.868 48% Extremadura (2/52 España)	388.652 37% Extremadura (35/52 España)	19,56 (47/52 España)	
España	502.992	48.619.695	96,09	
	Municipios	Muy pequeño: < 1.000	Pequeño: 1.000–5.000	Mediano, Grande, Muy Grande
Badajoz	165 42,5% Extremadura	63 38,2% de Badajoz	81 49,1% de Badajoz	21 12,7% de Badajoz
Cáceres	223 57,5% Extremadura	158 70,9% de Cáceres	53 23,8% de Cáceres	12 5,4% de Cáceres

- A pesar de que Cáceres tiene solo algo más de la mitad de la población de Badajoz, tiene 58 municipios más (223 vs. 165). La diferencia se explica porque Cáceres tiene 158 municipios con menos de 1.000 habitantes, donde vive el 18% de su población (casi 70.000 personas), mientras que Badajoz cuenta con 63 municipios de ese tamaño, con 35 mil personas.

Distribución de los municipios según número de habitantes







Datos básicos de empresas

- *Sectores económicos*
- *Tamaño y Localización*
- *Manufacturas*
- *Comercio al por mayor*
- *Construcción*
- *Agricultura, Ganadería*






- Los cinco sectores de la tabla suman el 75% de las ventas de las empresas y el 55% de los empleados.
- Les siguen, por volumen de ventas, Talleres, Transporte y almacenamiento (ambos con un 4%), Actividades profesionales, Actividades administrativas, Hostelería y Suministro de energía (estos entorno al 2% cada uno). El resto de sectores suma en su conjunto un 7% de las ventas.
- El ranking por número de empleados presenta alguna diferencia. En los primeros 5 sectores entran las Actividades Administrativas en lugar del Comercio minorista; tiene mayor peso el empleo que las ventas en Construcción y en Agricultura, y menor en Manufacturas y Comercio mayorista.

Ranking por empleados

Industria manufacturera	16%
Comercio al por mayor	13%
Construcción	10%
Actividades administrativas y servicios auxiliares	10%
Agricultura, ganadería, silvicultura y pesca	9%

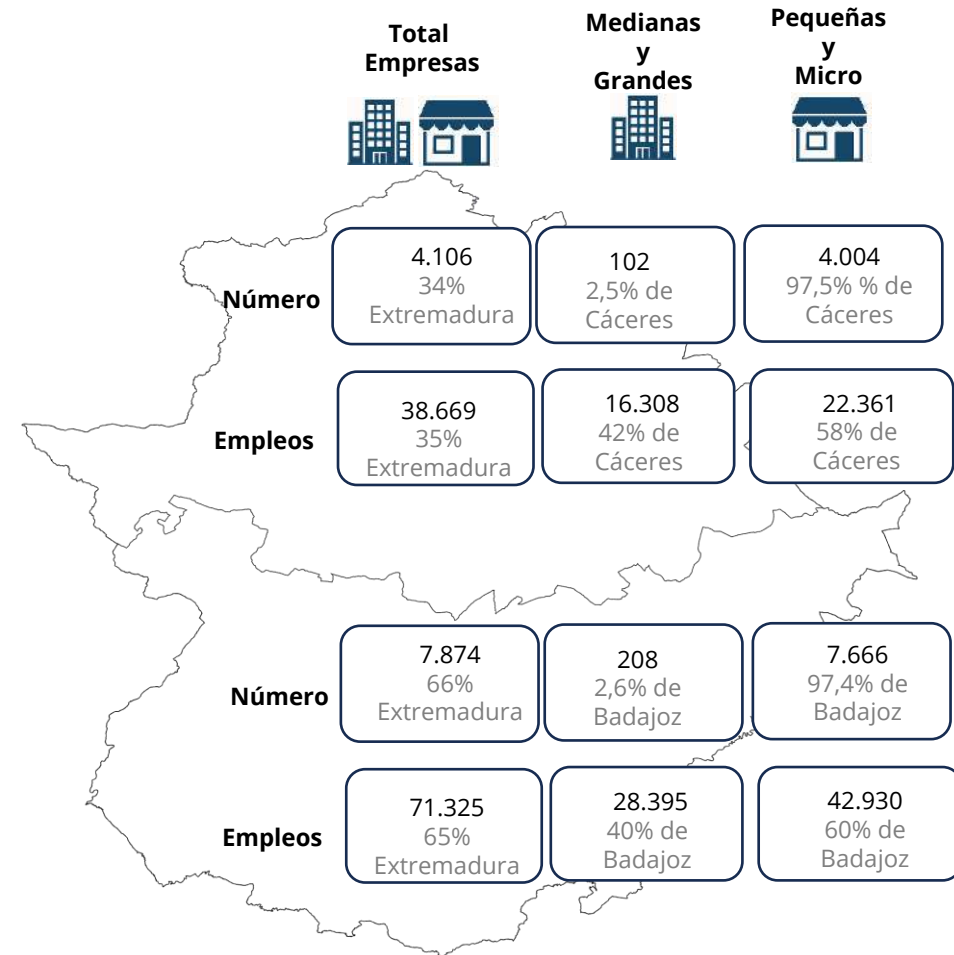
	Extremadura	Badajoz	Cáceres
 VENTAS Mill euros y %	18.962 / 100%	13.532 / 71%	5.429 / 29%
 EMPLEADOS Número y %	109.994 / 100%	71.325 / 65%	38.669 / 35%

Ranking de Sectores por % Ventas

	Extremadura	Badajoz	Cáceres
 Manufacturas	1 29,4%	1 33,4%	2 33,4%
 Comercio por mayor	2 23,3%	2 23,1%	1 23,1%
 Comercio por menor	3 8,9%	3 8,3%	4 8,3%
 Construcción	4 7,1%	5 5,2%	3 5,2%
 Agricultura, Ganadería, Silvicultura	5 6,2%	4 5,9%	5 5,9%
Suma 1 a 5	75,0%	75,8%	72,8%

Fuente: Directorio Empresarial de Extremadura

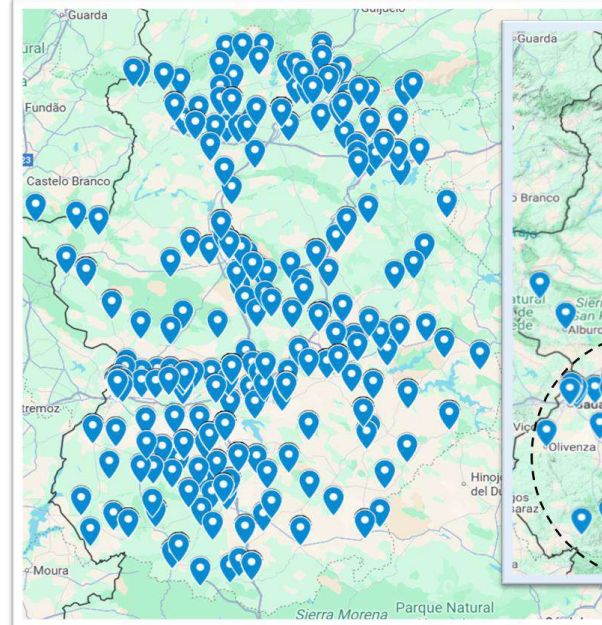
- Tanto el número de empresas extremeñas por provincias como el número total de empleados se reparten de manera muy parecida a como se reparte la población: 66% de las empresas en Badajoz y 34% en Cáceres.
- Por tamaño, también el reparto es similar: Badajoz tiene el 67% de las empresas Medianas y Grandes extremeñas y Cáceres el 33%.
- En cuanto al empleo, las empresas Medianas y Grandes emplean al 40% de los trabajadores en Badajoz y al 42% en Cáceres.



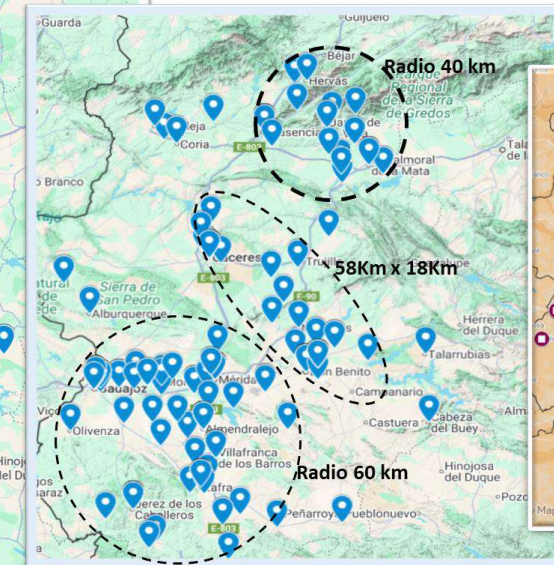
- Empresa Grande >= 250 empleados
- Empresa Media Entre 50 y 249 empleados
- Empresa Pequeña: Entre 10 y 49 empleados
- Microempresa: Hasta 9 empleados

- La distribución geográfica de las empresas de tamaño medio y grande muestra, a grandes rasgos tres grandes áreas:
 - Un polo industrial en el noreste de Extremadura con un radio de 40 km y con el centro aproximado en Jaráiz de la Vera,
 - un segundo polo industrial en el suroeste con un radio de unos 60 km alrededor de Almendralejo.
 - un corredor estrecho y de unos 58 km de longitud desde Casar de Cáceres hasta Don Benito aproximadamente..

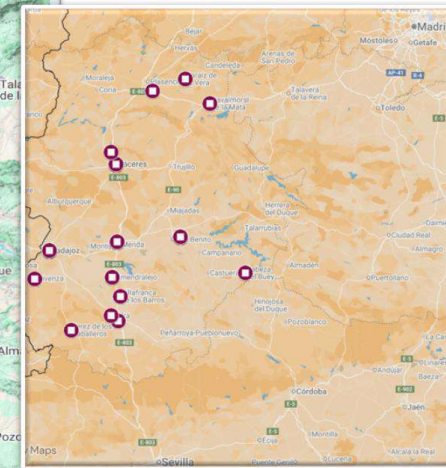
Empresas Pequeñas, Medianas y Grandes

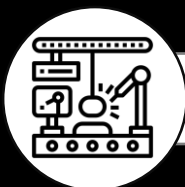


Empresas Medianas y Grandes



Empresas Grandes





Manufacturas

Destacados:

Alimentación: por Ventas, Procesado y conservación de frutas (37%), Productos cárnicos (15%), Alimentos para ganado(12%), Aceite de oliva (8%) y Procesado de carne(7%).

Metalurgia: una empresa de fundición acumula el 80% de las ventas y el 73% de los empleados.

Productos metálicos: mayoritariamente empresas de tamaño Medio dedicadas a la Fabricación de elementos metálicos para la construcción y al Tratamiento y revestimiento de metales.

Productos minerales no metálicos: dominada por una empresa de fabricación de vidrio hueco que suma el 62% de las ventas y el 42% del empleo. El resto de ventas en su mayoría la fabricación de productos para construcción (cemento, hormigón, piedra, ladrillos, etc)

Química: Fabricación de jabones, detergentes y otros artículos de limpieza y abrillantamiento (65% ventas y casi en exclusiva en una empresa), Fertilizantes (16% de ventas)

Industria de la madera: dominada por la industria del corcho con el 83% de las ventas y concentrado en dos empresas.

Ranking por Ventas y Empleados



Nª Empresas

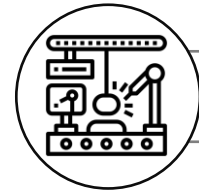


%Ventas



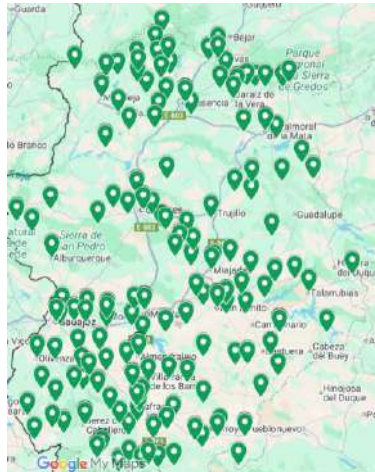
% Empleados

	Alimentación	409	1	36%	1	34%
	Metalurgia	15	2	14%	5	4%
	Productos Metálicos	214	3	12%	2	13%
	Productos minerales no metálicos	98	4	8%	3	9%
	Química	40	5	7%	6	4%
	Industria madera	90	6	5%	4	5%



Manufacturas

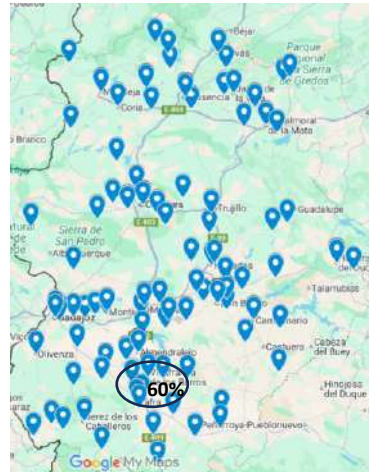
Alimentación



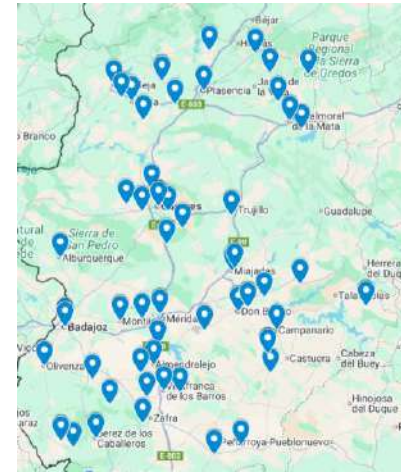
Metalurgia



Productos metálicos



Productos minerales no metálicos



Química



Industria de la madera





Comercio por mayor

El 80% de las ventas y el 64% de los empleados corresponde a partes iguales a pequeñas empresas y microempresas.





- La excepción la encontramos en Venta de equipos para las tecnologías de la información, donde una empresa reúne el 61% de las ventas y el 90% del empleo de esa actividad, y el 12% del empleo total del Comercio al por mayor.




En Materias primas agrarias y de animales vivos: el ranking por ventas es Venta de cereales (76%) y la Venta de animales vivos (22%). De las 220 empresas una es de tamaño Medio, 23 son Pequeñas y 196 Microempresas.

La venta mayorista de Combustibles está dominada por Microempresas con 21 empresas, siendo las otras 7 Pequeñas empresas.

En Madera, materiales construcción, y sanitarios, la totalidad de las empresas son de tamaños pequeño y microempresas.

Ranking por Ventas y Empleados

	Alimentos, bebidas, tabaco
	Materias primas agrarias y de animales vivos
	Combustibles
	Madera, materiales construcción, y sanitarios

 Nª Empresas	 %Ventas	 % Empleados
460	36%	39%
220	24%	9%
28	6%	2%
174	5%	8%



Comercio por mayor

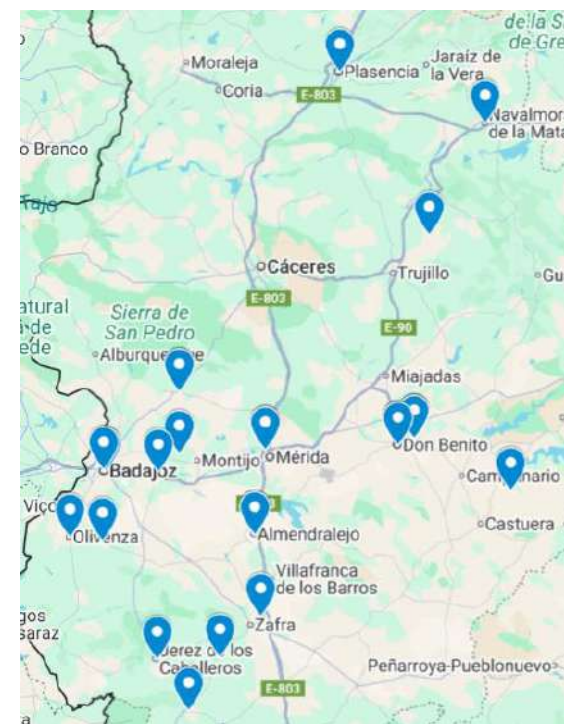
Alimentos, Bebidas, Tabaco



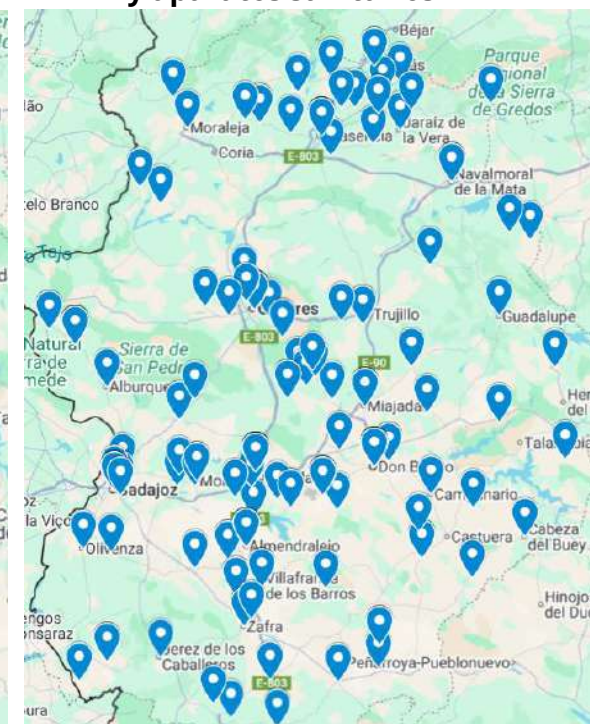
Materias primas agrarias y animales vivos

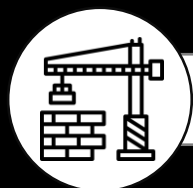


Combustibles



Madera, materiales de construcción y aparatos sanitarios





Construcción

- Por tamaño, el 79% son Microempresas y el 19% Pequeñas empresas. No hay ninguna empresa de tamaño grande.
- Destacamos que frente a un reparto en global para todos los sectores de un 71% de ventas en Badajoz y un 29% en Cáceres, en el Sector de la Construcción el reparto es de 52% en Badajoz y 48% en Cáceres: solo Hostelería (49% a 51%) y Actividades administrativas (50% a 50%) superan a la Construcción en cuanto al reparto de ventas en favor de Cáceres.

Ranking por Ventas y Empleados



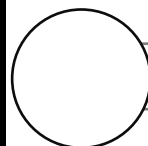



Nª Empresas




%Ventas



% Empleados

	Construcción de edificios	602	39%	41%
	Instalaciones	363	19%	26%
	Proyectos de ingeniería civil	45	10%	4%
	Otra construcción especializada	123	9%	9%



Construcción

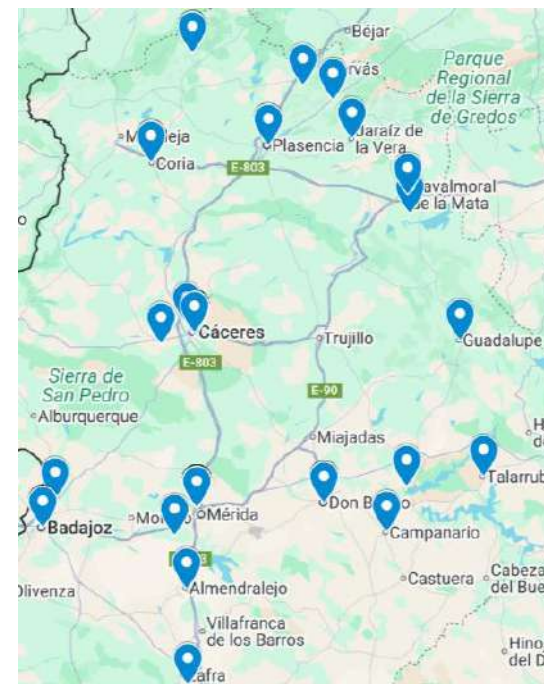
Construcción de edificios



Instalaciones



Otros proyectos ingeniería civil





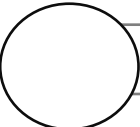
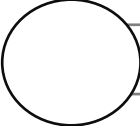
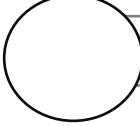
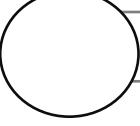
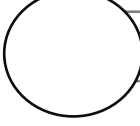
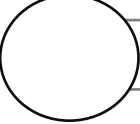
Construcción especializada





Agricultura, Ganadería, Silvicultura

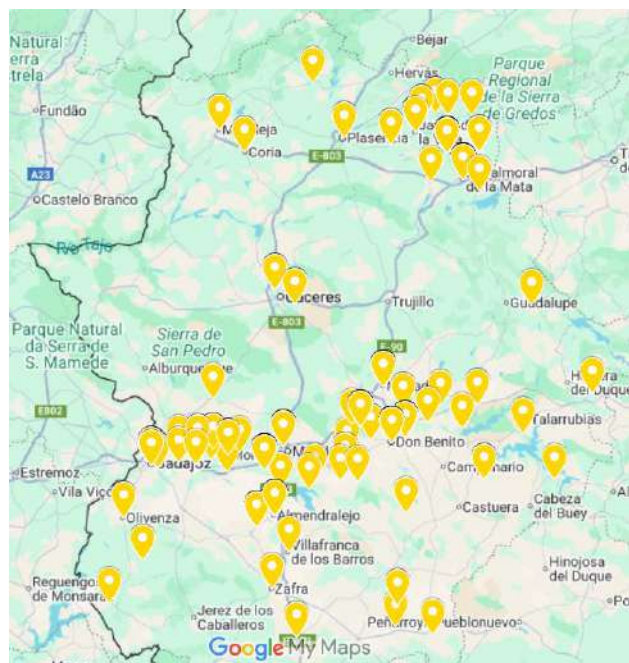
- El peso tan relevante de la Agricultura y Ganadería en la economía extremeña (8% de su PIB) queda también reflejado en los datos de las empresas del Directorio de Empresas: las ventas de las empresas agrícola y ganaderas superan el 6% de las ventas totales de las empresas extremeñas y el 9,4% de sus empleados.
- En general, las microempresas y empresas de tamaño pequeño tienen un elevado peso tanto en ventas como en el número de empleados: las empresas de menor tamaño suman el 68% de las ventas y el 58% de los empleados por estas empresas.
- La excepción de la actividad Avicultura se debe a la presencia de una empresa de tamaño medio cuyas ventas suponen el 83% del total de las empresas de esta actividad (de un total de 14 empresas).

Aportación por tamaño de la empresa		 Ventas				 Empleados			
		Grande	Mediana	Pequeña	Micro	Grande	Mediana	Pequeña	Micro
	Cultivos no perennes	3%	11%	39%	47%	14%	27%	29%	30%
	Cultivos perennes	28%	18%	30%	24%	39%	28%	21%	12%
	Actividades de apoyo	0%	54%	17%	30%	0%	43%	24%	33%
	Avicultura	0%	95%	4%	2%	0%	82%	10%	9%
	Ganado porcino	0%	12%	35%	52%	0%	12%	36%	52%
	Actividades combinadas	0%	12%	36%	53%	0%	20%	32%	48%



Agricultura, Ganadería, Silvicultura

Cultivos no perennes

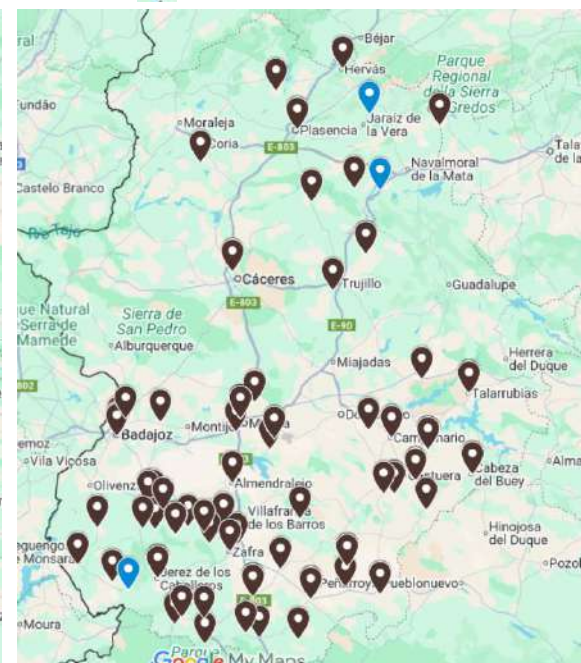


Cultivos perennes




Porcino

Avicultura



Producción agrícola y ganadera combinadas





José Ignacio Jiménez Enríquez de Salamanca
joseijimenez@btbadvisor.com
638 090 728